

Crna Gora  
O P Š T I N A B A R

Sekretarijat za uređenje prostora, komunalno-stambene poslove  
i zaštitu životne sredine

Broj: 032-07-352/14-318  
Bar, 07.10.2014. godine

Sekretarijat za uređenje prostora, komunalno stambene poslove i zaštitu životne sredine Opštine Bar, rješavajući po zahtjevu Vukčević Milorada, za izdavanje urbanističko-tehničkih uslova, na osnovu člana 62a Zakona o uređenju prostora i izgradnji objekata ("Sl. list CG", br.51/08, 40/10, 34/11, 40/11, 47/11, 35/13, 39/13 i 33/14) i DUP-a »Topolica IV« (»Sl.list CG«-opštinski propisi br. 39/13) izdaje

### URBANISTIČKO- TEHNIČKE USLOVE

za izradu tehničke dokumentacije za izgradnju objekta na urbanističkoj parceli A6-UP9 po DUP-u "Topolica IV".

**1. Lokacija:** DUP "Topolica IV", zona A, blok 6, urbanistička parcela A6-UP9.  
**ZONA A - BLOK 6**

Blok je formiran između Bulevara JNA, vodotoka Rena i dvije planirane saobraćajnice. U okviru bloka, s obzirom na položaj uz prometnu saobraćajnicu i izgrađenost uglavnom privrednim objektima privremenog karaktera, namjene koja nije u skladu sa planskim rešenjima, predviđa se značajniji stepen nove izgradnje, uspostavljanje regulacionih karakteristika bloka uz saobraćajnice i uz natkriveni regulisani potok.

Građevinska linija prema Bulevaru JNA postavljena je paralelno regulacionoj liniji, na odstojanju koje proizilazi iz ranga saobraćajnice i planirane funkcije objekata. Planom se predviđa gradnja objekata na građevinskoj liniji, tako da obezbjeđuje formiranje jasnog fronta prema saobraćajnici, kao i formiranje kontinualnih poteza izgradnje i uređenja terena, tako da se dobiju efekti karakteristični za ivičnu gradnju (ulična fasada, naglašeni pješački tokovi uz fasade, izgradnja objekata u nizu...).

Građevinska linija prema vodotoku je definisana kao granica izgradnje u tom pravcu, odnosno kao linija do koje se može graditi, i ukazuje na opredjeljenje da se, bez obzira na planirano natkrivanje, ne smije graditi iznad vodotoka.

Planom parcelacije predviđeno je objedinavanje parcela, ali je kroz realizaciju moguće i odobravanje izgradnje na više urbanističkih parcela ili njihovih djelova.

Uređenje terena u zoni građenja treba da bude usaglašeno-povezano između parcela i sa kontaktnim područjem. Kolski pristup planiranim parcelama samo privremeno može biti sa

Bulevara JNA, dok se kroz realizaciju planiranog natkrivanja vodotoka, funkcionalnim povezivanjem rešenja uređenja i parking prostora, ne formiraju prilazi sa bočnih saobraćajnica

Uređenje terena u zoni građenja treba da bude usaglašeno-povezano između parcela i sa kontaktnim područjem. Otvorene površine treba da budu uređene, ozelenjene, dostupne za korišćenje, povezane i prohodne.

Otvorene površine treba da budu uređene, ozelenjene, dostupne za korišćenje, povezane i prohodne.

Lokacija je mesto na kome se izvode radovi kojima se prostor privodi namjeni u skladu sa urbanističko-tehničkim uslovima i smjericama utvrđenim planskim dokumentom.

Ukoliko se određuje lokacija na dijelu urbanističke parcele za izgradnju, rekonstrukciju ili izvođenje drugih radova kojima se vrše promjene u prostoru, površina lokacije ne može biti manja od 600m<sup>2</sup>.

Kada urbanistička parcela, koja je određena ovim planskim dokumentom, ima manja odstupanja od postojeće katastarske parcele (ili parcela), kao i u drugim opravdanim slučajevima kada je potrebno izvršiti usklađivanje urbanističke parcele sa katastarskom parcelom, organ nadležan za poslove uređenja prostora može izvršiti usklađivanje urbanističke parcele sa katastarskim stanjem u toku postupka za izdavanje građevinske dozvole.

## **2. Namjena objekta:** Objekat u zoni mješovite namjene.

Novi objekti višeporodičnog stanovanja većih gustina se mogu graditi na parcelama namijenjenim za izgradnju objekata višeporodičnog stanovanja velikih gustina i parcelama mješovite namjene. Na navedenim parcelama mogu se graditi i prostori namijenjeni drugim sadržajima koji, ni na koji način, ne ometaju osnovnu namjenu i koji služe svakodnevnim potrebama stanovnika područja.

Na parcelama mješovite namjene mogu se graditi:

- Stambeni objekti i stambeno-poslovni objekti;
- Tržni i izložbeni centri;
- Objekti za smještaj turista - hoteli;
- Ugostiteljski objekt;
- Poslovni objekti i objekti privrednih društava;
- Objekti za upravu, kulturu, školstvo, zdravstvenu i socijalnu zaštitu,
- Parkinzi i garaže;
- Objekti infrastrukture.

Objekti se mogu graditi na svim urbanističkim parcelama, na neizgrađenim površinama i umjesto postojećih objekata.

Novi objekti centralnih funkcija mogu se graditi na parcelama namijenjenim za izgradnju objekata centralnih funkcija, parcelama mješovite namjene i parcelama stanovanja velikih gustina. Objekti se mogu graditi na neizgrađenim površinama i umjesto postojećih objekata.

## **3. Uslovi za tretman postojećih objekata**

Postojeći objekti mogu se zamijeniti novim prema urbanističkim uslovima propisanim planskim dokumentom.

Postojeći objekti se zadržavaju u zatečenom stanju na parceli u vlasništvu, odnosno ispunjavaju uslove za izdavanje odobrenja:

- Postojeći objekti koji se nalaze u cjelini unutar planirane regulacione linije, odnosno van saobraćajnica;
- Postojeći objekti za koje je na parcelama obezbijeđen odgovarajući broj parking mjesta;

- Objekti koji su pekoračili građevinsku liniju prema zaštitnom pojasu pruge, uz saglasnost Željezničke infrastrukture Crne Gore.

**4. Gabarit objekta :** Gabariti objekata i razvijena bruto građevinska površina određena je kumulativnom primjenom pravila (površina lokacije, regulacioni pojas i visina objekta) i pokazatelja (indeks izgrađenosti i indeks zauzetosti).

Ukoliko zbog karakteristika stanja, oblikovnih i drugih razloga dolazi do odstupanja, mjerodavni pokazatelj je indeks izgrađenosti.

Indeks zauzetosti je količnik izgrađene površine objekta (objekata) na određenoj parceli (lokaciji, bloku, zoni) i ukupne površine parcele izražene u istim mjernim jedinicama. Izgrađena površina je definisana spoljašnjim mjerama finalno obrađenih fasadnih zidova i stubova u nivou novog – uređenog terena.

Indeks zauzetosti je definisan kao maksimalni za svaku pojedinačnu lokaciju i urbanističku parcelu. Definisan indeks zauzetosti se može uvećati za 20% ukoliko lokacija obuhvata najmanje dvije vlasničke parcele ili kada je površina lokacije iznad 1200m<sup>2</sup>.

Indeks izgrađenosti je količnik ukupne bruto građevinske površine objekata i površine parcele (lokacije, bloka, zone) izražene u istim mjernim jedinicama. Bruto građevinska površina objekta je zbir bruto površina svih nadzemnih etaža objekta, a određena je spoljašnjim mjerama finalno obrađenih zidova.

U obračun bruto građevinske površine ne ulaze prilazi, parkinzi, bazeni, igrališta (dječja, sportska), otvorene terase i druge popločane površine, krovovi ukopanih i poluukopanih garaža koji nijesu viši od 1,00 m od nulte kote objekta i koriste se za neku od navedenih namjena.

Indeks izgrađenosti je definisan kao maksimalni za svaku pojedinačnu lokaciju i urbanističku parcelu. Definisan indeks izgrađenosti se može uvećati za 20% ukoliko lokacija obuhvata najmanje dvije vlasničke parcele ili kada je površina lokacije iznad 1200m<sup>2</sup>.

Vertikalni gabarit objekta je definisan brojem etaža. Vertikalni gabarit se definiše i za podzemne i za nadzemne etaže. Etaže se definišu nazivima koji proističu iz njihovih položaja u objektu.

Na nivou planskog dokumenta maksimalna visina objekta je deset nadzemnih etaža i dvije podzemne etaže.

Spratnost (broj etaža) se može prilagođavati konkretnim programskim zahtjevima prilikom projektovanja, uz mogućnost povećanja, izuzetno, za dvije etaže, ali se arhitektonska postavka mora uklopiti u uslove regulacije (moraju se poštovati građevinske linije) i ne može se povećavati planom definisana bruto razvijena građevinska površina.

Izgradnja podruma i suterena je dozvoljena, ali nije obavezna. Podrumska etaža ne ulazi u proračun dozvoljene bruto površine objekta, ukoliko je namijenjena za garažni ili instalacioni prostor.

Horizontalni gabarit podzemne etaže može biti veći od gabarita objekta, ali pod uslovom da se njenom izgradnjom ne ugrožavaju susjedni objekti ni parcele. Ukoliko je krov podzemne garaže do 1,00m iznad nivoa terena, ozelenjen i parterno uređen, njen gabarit ne ulazi u proračun procenta zauzetosti parcele, već se smatra uređenom zelenom površinom.

Za urbanističke parcele višeporodičnog stanovanja velikih gustina, maksimalni indeks izgrađenosti je definisan za svaku parcelu.

ZONA A											
Oznaka bloka	Oznaka UP	Površina UP	IZ	Pov osnove	II	BGP	Pov centralnih funkcija	Pov stanova	Br stanova	Br stanovnika	Br korisnika
VI	9	2,757.59	0.45	1,240.92	3.50	9,651.56	1,930.31	7.721.25	51	153	39

**5. Građevinska i regulaciona linija :** U svemu prema izvodu iz DUP-a "Topolica IV" - grafički prilog „Plan nivelacije i regulacije”.

Regulaciona linija u ovom dokumentu je definisana kao linija koja dijeli javnu površinu od površina predviđenih za druge namjene.

Regulaciona linija je istovremeno i granica urbanističkog bloka, koja je precizno definisana koordinatama prelomnih tačaka u grafičkom prilogu.

Građevinska linija je utvrđena kao linija do koje je dozvoljeno građenje na, iznad i ispod površine zemlje i to kao:

1. građevinska linija na nivou urbanističkog bloka, definisana grafički, koja je obavezujuća i preko koje se ne može graditi.

2. građevinska linija, u odnosu na susjedne parcele, definisana numerički (kao odstojanja od granica parcele):

a. građevinska linija na koju se oslanja objekat dužom stranom, na odstojanju koje ne može biti manje od  $\frac{1}{3}$  visine objekta,

b. građevinska linija na koju se oslanja objekat kraćom stranom (bočnom fasadom):

- do ivice parcele, ako je zid u vidu kalkana bez otvora,

- na najmanjem udaljenju od 1,50m od granice parcele ako su predviđeni mali otvori radi provjetravanja higijenskih prostorija,

- na najmanjem udaljenju od 2,50m od granice parcele ako su predviđeni otvori sa visokim parapetima,

- na udaljenju većem od 4,50m od granice parcele ako su predviđeni otvori normalnih dimenzija i parapeta.

Ukoliko je kraća - bočna strana objekta veća od 15m, primjenjuje se parametar određen za dužu stranu objekta.

Sve građevinske linije zajedno na nivou parcele definišu moguću zonu u okviru koje se formira gabarit budućeg objekta prema indeksu zauzetosti, koji je definisan na nivou svakog bloka i parcele.

Grafičkim prilogom plana je za sve urbanističke parcele definisana minimum jedna građevinska linija, ili dvije, koje predstavljaju obodnu granicu izgradnje na, ispod i iznad površine zemlje.

Građevinske linije ispod površine zemlje mogu biti izvan utvrđenih građevinskih linija na zemlji, mogu se poklapati sa granicama parcele-lokacije na kojoj se gradi objekat, uz isključivu obavezu i odgovornost investitora da izvođenjem radova i upotrebom objekta ne ugrozi susjedne objekte i parcele.

**6. Nivelacione kote objekta:** U svemu prema izvodu iz DUP-a "Topolica IV" - grafički prilog „Plan nivelacije i regulacije”.

Visinska regulacija definisana je spratnošću objekata gdje je visina etaža određena prema prethodno iznijetim vrijednostima.

Kota prizemlja određuje se u odnosu na kotu nivelete javnog ili pristupnog puta, i to:

- na ravnom terenu kota prizemlja novih objekata ne može biti niža od kote nivelete javnog ili pristupnog puta;

- na ravnom terenu kota prizemlja može biti najviše 1,00 m viša od kote nivelete javnog ili pristupnog puta;

- za objekte koji imaju indirektnu vezu sa javnim putem, kota prizemlja utvrđuje se kroz urbanističke uslove prema iznijetom pristupu

- za objekte koji u prizemlju imaju poslovnu namjenu kota prizemlja može biti maksimalno 0,20m viša od kote trotoara.

**7. Konstruktivni sistem** Imajući u vidu inženjersko-geološke, hidrološke i seizmičke uslove tla, buduća izgradnja i uređenje prostora moraju se zasnivati na nalazima i preporukama elaborata "Inženjersko - geološka istraživanja sa seizmičkom mikroregonizacijom terena GUP Bara" kao i na naknadnim geotehničkim istraživanjima geoloških i hidrogeoloških svojstava tla relevantnih za temeljenje i izgradnju objekata. Zbog visokog stepena seizmičkog rizika sve seizmičke proračune zasnivati na mikroseizmičkim podacima.

Izradi tehničke dokumentacije, u skladu sa propisima, mora da prethodi detaljno geomehaničko ispitivanje terena i izrada odgovarajućeg elaborata.

Izbor fundiranja novih objekata prilagoditi rezultatima geomehaničkog elaborata, zahtjevima sigurnosti, ekonomičnosti i funkcionalnosti objekata. Konstrukciju novih objekata oblikovati na savremen način, bez miješanja sistema nošenja po spratovima, sa jednostavnim osnovama i sa jasnom seizmičkom koncepcijom.

Potrebno je obezbjediti seizmičku stabilnost konstruktivnog sistema na IX stepen seizmičkog intenziteta po MCS skali.

**8. Arhitektura i materijal:** Arhitektonsko oblikovanje prostora treba da uvažava karakteristični ambijent područja, te da istovremeno doprinosi stvaranju slike centra uređenog turističkog grada.

Rešenje građevinskih struktura u oblikovnom i likovnom pogledu mora da odgovara klimatskim karakteristikama područja.

Prostorno oblikovanje treba da bude u skladu sa namjenom i sadržajem objekata, tako da objekti imaju prepoznatljivost i arhitektonski izraz adekvatan funkciji, uz obavezu da se ostvari vizuelno jedinstvo cjelovitog prostornog rešenja, u skladu sa već formiranim ambijentom.

U projektovanju objekata je moguće koristiti savremene i tradicionalne materijale, vodeći računa o usaglašenosti likovnog izraza i ambijenta.

Spoljna obrada objekata-fasada, mora biti izvedena od odgovarajućih materijala koji garantuju adekvatnu zaštitu enterijera objekata. Preporučuje se upotreba savremenih materijala koji daju mogućnost za originalna arhitektonska rešenja, a istovremeno su dobra zaštita objekata. Zavisno od arhitektonskog rešenja, od prirodnih materijala prednost dati kamenu i drvetu.

Krovove objekata predvidjeti kao kose, malih nagiba, sa pokrivačem od crijepa, ili ravne, sa svim potrebnim slojevima izolacije.

Kolorit objekata uskladiti sa projektovanom formom, ambijentom, klimatskim uslovima i funkcijom, imajući istovremeno u vidu hromatski tretman okolnih struktura. Za ograde, oluke, okove i slične elemente koristiti nekorozivne materijale.

**9. Podaci za dimenzionisanje objekta na seizmičke uticaje:** Zbog izražene seizmičnosti područja statiku računati na IX stepen MCS skale.

Zbog visokog stepena seizmičkog rizika sve seizmičke proračune zasnivati na podacima mikroseizmičke rejonizacije.

Plansko područje prema pogodnosti terena za urbanizaciju spada u IIa i IIc kategoriju koju čine tereni pogodni za urbanizaciju uz manja ograničenja, IIIb kategoriju gdje je urbanizacija moguća ali uz znatna ograničenja i IVc kategoriju koju čine područja nepovoljna za urbanizaciju.

Terene svrstane u drugu kategoriju pogodnosti za urbanizaciju karakteriše nagib terena od 5 do 10°, stabilan i uslovno stabilan teren sa manjim i rijetkim pojavama nestabilnosti, nosivosti 120-200kPa, nivoa do podzemne vode 1,5-4m i koeficijenta seizmičnosti ispod 0,14. Ova kategorija obuhvata ravničarske i padinske terene izgrađene od nevezanih, poluvezanih i na padinama vezanih stijena.

Ravni tereni IIa kategorije su izgrađeni od šljunkovito-pjeskovitih sedimenata. Glavni otežavajući faktor za urbanizaciju su visok nivo seizmičkog inteziteta i često visok nivo

podzemne vode. Na padinama ih izgrađuju vezani i poluvezani sedimenti, gdje su glavni otežavajući faktori za urbanizaciju naklonski ugao i nosivost terena.

Tereni IIc kategorije su u ravni građeni iz šljunkovito-pjeskovitih sedimenata, a glavni otežavajući faktor za urbanizaciju je nosivost, stabilnost, erodibilnost i raspadnutost stijena.

Na terenima svrstanim u IIIb kategoriju urbanizacija je moguća ali uz znatna ograničenja i veće intervencije u tlu i na terenu. Karakteriše ih nagib od 10 do 30°, uslovno stabilni tereni sa manjim i većim pojavama nestabilnosti, nosivosti 70-120 kPa i koeficijentom seizmičnosti od 0,14.

**10. Priključci na infrastrukturnu mrežu:** U svemu prema izvodu iz DUP-a "Topolica IV, grafički prilozi "Stanje i plan hidrotehničke infrastrukture", "Stanje i plan elektroenergetske infrastrukture", "Stanje i plan elektronske telekomunikacione infrastrukture" i uslovima nadležnih organizacija ( u prilogu).

Prilikom izrade tehničke dokumentacije moraju se poštovati Tehničke preporuke EPCG i to:

- Tehnička preporuka za priključenje potrošača na niskonaponsku mrežu TP-2 (dopunjeno izdanje)
- Tehnička preporuka- Tipizacija mjernih mjesta
- Uputstvo i tehnički uslovi za izbor i ugradnju ograničivača strujnog opterećenja
- Tehnička preporuka TP-1b- Distributiva transformatorska stanica DTS –EPCG 10/0,4 kV.

Tehničke preporuke dostupne su na sajtu EPCG.

**Napomena:** U zahvatu katastarske parcele broj 6292/1 KO Novi Bar, nalazi se trafo stanica definisana urbanističkom parcelom UPt17, kao i nadzemni koridor 10 KV voda. Investitor je obavezan da se obrati AD »Elektroprivreda Crne Gore« Nikšić - »Elektrodistribucija« Bar, zahtjevom za izdavanje potvrde o ometanju/neometanju elektroenergetskih objekata.

**11. Priključci na gradsku saobraćajnicu:** Prema izvodu iz DUP-a "Topolica IV", grafički prilog "Plan saobraćajne infrastrukture"

**12. Uslovi za parkiranje vozila:** Parkiranje ili garažiranje putničkih vozila i vozila za obavljanje djelatnosti obezbjeđuju se, po pravilu, na parceli, odnosno lokaciji, izvan javnih površina, i realizuju istovremeno sa osnovnim sadržajem na parceli, odnosno lokaciji.

Broj mjesta za parkiranje koji treba ostvariti na parceli utvrđuje se po normativu: stanovanje (kolektivno) 1-1,2 PM/1 stambena jedinica, stanovanje (individualno) 1 PM/1 stan, škole 0,25-0,35 PM/1 zaposlenom; hoteli 50 PM na 100 soba; trgovina 20-40 PM na 1000 m<sup>2</sup> korisne površine; pošta, banka 20-30 PM/1000m<sup>2</sup> korisne površine; poslovanje – 10 PM na 1000 m<sup>2</sup>.

Od potrebnog broja mjesta za stacioniranje vozila, najmanje 40% treba biti rešeno kao garažiranje.

**13. Uslovi za pejzažno oblikovanje lokacije i hortikulturno uređenje:**

Posebnu pažnju posvetiti uređenju otvorenih površina, uz nastojanje da se nadgrade i afirmišu osnovne karakteristike lokacije. Otvorene površine predstavljaju sve prostore koji su površinski uređeni kao slobodne parterne površine (popločane, ozelenjene površine...) a koje su nastale u okviru bloka ili parcele:

- direktno na zemlji, kao uređenje terena
- iznad podrumskih prostorija (ispod kojih su smještene garaže), koje dobijaju adekvatnu namjenu uz adekvatno uređenje i ozelenjavanje
- iznad suterenskog prostora kao dvorište, koje se takođe uređuje i ozelenjava

- iznad prizemne etaže, ako je veće površine, namijenjene za zajedničke aktivnosti i ako je bogato uređeno i ozelenjeno
- eventualno iznad krovnih ravnih površina ako su dostupne, sa dopunskim sadržajima.

Uređenje otvorenih površina prilagoditi namjeni objekata, ambijentu i klimatskim uslovima. Različitom obradom izdiferencirati namjensku podjelu partera, sa ciljem da se obezbijedi spontano korišćenje i prijatan doživljaj u prostoru, ostvarujuću, kroz usklađivanje elemenata parterne obrade, oblikovno, a po potrebi i funkcionalno, povezivanje sa parternim cjelinama susjednih objekata.

Zastupljenost i obradu zelenih površina realizovati u skladu sa uslovima i smjernicama iz odgovarajućeg priloga plana (pejzažna arhitektura).

Radi atraktivnosti i podizanja stepena prijatnosti ambijenta, zavisno od veličine i vrste objekata, predvidjeti gdje god je moguće manje ambijentalne cjeline (pjacete, male trgove, plateoe i sl.).

Kod obrade trotoara i pješačkih staza ostvariti upotrebnu funkciju (odgovarajuće širine, ravne površine, mali nagibi i sl.) i zadovoljiti estetske kriterijume primjenom materijala za završnu obradu (kamene ploče, behaton elementi, kamene kocke i drugo).

Pravilnim izborom urbane opreme (elemenata za sjedenje i odmor, korpi za otpatke, žardinjera i drugo), likovnim intervencijama (skulpture, instalacije, vodeni efekti...), elementima vizuelnih komunikacija (oglasne table, bilbordi, putokazi...) i cjelokupnim urbanim dizajnom doprinijeti ambijentalnoj vrijednosti prostora. Zelenilo kolektivnog stanovanja

Pitanje korišćenja otvorenih prostora direktno orijentisanih potrebama stanovnika kolektivnog tipa stanovanja, ostvaruje se posredstvom odgovarajućih sadržaja koji predstavljaju dio planiranja ovih zelenih površina. Osnovni smisao ovih površina vezan je za boravak stanovnika u slobodnom prostoru i smanjivanje ili zaštitu nepovoljnih uticaja svojstvenih gradskim uslovima života. Ove zelene površine obično predstavljaju najslabiju tačku u slici nekog grada. Da bi se osiguralo potpunije direktno korišćenje moraju biti ispunjeni određeni uslovi:

- U okviru otvorenih prostora planirati zelenu površinu u vidu manjeg parka sa svim sadržajima za prijatniji boravak koje takva površina podrazumijeva (kao što su dječija igrališta, prostori za miran odmor) i odgovarajućim kompozicionim rješenjem ;
- Isplanirati različite tipove aktivne rekreacije u odnosu na potrebe stanovnika i ukupne površine otvorenog prostora;
- Pri izboru sadnog materijala voditi računa o sanitarno-higijenskim, arhitektonsko-urbanističkim i estetskim funkcijama zelenila.

**14. Uslovi za uređenje urbanističke parcele:** Uređenje terena treba da bude usaglašeno - povezano između parcela i sa kontaktnim područjem. Kolski pristup planiranim parcelama samo privremeno može biti sa obodnih bulevara, dok se kroz realizaciju unutrašnjosti bloka tehničkim rešenjima koja se povezuju ne obezbijedi odgovarajući pristup. Na ovaj način formiraće se mreža saobraćajnica unutar blokova i ukinuti privremeni pristupi sa glavnih saobraćajnica.

Otvorene površine treba da budu uređene, ozelenjene, dostupne za korišćenje, povezane i prohodne.

Parkiranje i garažiranje vozila se vrši u okviru urbanističke (ili katastarske) parcele svakog objekta, prema standardima koji su propisani.

Procenat zelenih površina mora biti najmanje 20%.

Ograđivanje parcela planiranih objekata nije predviđeno, osim za objekat osnovnog obrazovanja i dnevni centar za osobe sa posebnim potrebama.

Uređenje urbanističke parcele obraditi kao poseban dio projekta u skladu sa izvodom iz DUP-a "Topolica IV" .

**15. Meteorološki podaci:** Područje zahvaćeno DUP - om »Topolica IV« nalazi se u zoni modifikovane mediteranske klime čije su karakteristike umjerena godišnja - ljetnja i zimska temperatura sa temperaturnim kolebanjima tokom dana, srednja vlažnost i veoma intenzivna godišnja i dnevna osunčanost.

U priobalnim djelovima period sa srednjom dnevnom temperaturom vazduha višom od 5°C traje cijele godine, sa srednjom dnevnom temperaturom višom od 10°C oko 260 dana, a od 15°C oko 180 dana.

Srednja godišnja relativna vlažnost vazduha u uskom priobalju Jadranskog mora ima vrijednost od oko 70%. Tokom januara srednja relativna vlažnost vazduha na prostorima do oko 200 do 300 metara je nešto manja od 70%. U toku jula srednja relativna vlažnost vazduha u primorju ima vrijednost od 65–70%.

U prosjeku se u primorskom dijelu opštine do 200 metara apsolutne visine izlučuje do 1500 milimetara padavina godišnje. U toplijem periodu godine (april - septembar) izluči se oko 400 do preko 800 mm padavina, a u hladnijem periodu (oktobar - mart) 1000 do 2000 mm padavina. Padavine se uglavnom izlučuju u vidu kiše, a rijetko u vidu snijega (i to uglavnom na planinskim terenima). Broj dana sa srednjom dnevnom količinom padavina do 1,00 lit /m<sup>2</sup> je od 80 do 120 dana u toku godine.

Trajanje osunčanosti kreće se do preko 2500 časova godišnje, ili prosječno dnevno oko 7 časova.

U primorskom dijelu opštine najveću jačinu i čestinu javljanja ima levant, vjetar iz sjeveroistočnog pravca. Znatno manju čestinu imaju vjetrovi iz ostalih pravaca: pulenat iz pravca zapada, maestral iz pravca sjeverozapada, jugo iz pravca juga i jugoistoka i tramontana (bura) iz pravca sjevera.

Grad Bar se odlikuje najvećom čestinom javljanja vjetra iz pravca sjeveroistoka i istok-sjeveroistoka (39%), zapadnog i zapad-jugozapadnog vjetra (15%) i sjevernog i sjever-sjeveroistočnog vjetra (14%), tišina-bez vjetra (5,2%), dok su najređi vjetrovi iz pravca sjeverozapad i sjever-sjeverozapad (1,3%).

Vjetrovi sa kopna prema moru češći su u zimskom periodu, a u suprotnom smjeru u ljetnjem periodu.

**16. Podaci o nosivosti tla i nivou podzemnih voda:** Plansko područje obuhvata ravničarski teren, nagnut u pravcu sjeveroistok-jugozapad, sa razlikom nadmorskih visina od 3,5 do 14,5 mnv.

Najniži dio se nalazi jugozapadno, na izlazu vodotoka Rena iz planskog područja, a najviši u nastavku Makedonske ulice. Nagib terena je oko 1%, što plansko područje svrstava u morfološki najpovoljnije za izgradnju.

U geološkoj građi planskog područja najznačajnije tvorevine su aluvijalni nanosi u kojima su zastupljeni šljunkovi, pjeskovi i gline različite debljine sa čestim vertikalnim i horizontalnim smjenjivanjem navedenih litoloških članova.

Nosivosti ravničarskih terena izgrađenih iz nevezanih i poluvezanih naslaga računata su za trakaste temelje dubine 1,5 m i širine 1,0 m. Pri tome, u obzir su uzimani geomehanički parametri za dubine do najviše 15 m ispod temelja. Za temeljenje zahtjevnih objekata na ovim terenima potrebno izvršiti odgovarajuće geomehaničke analize i izračunati nosivost temeljnog tla.

**17. Mjere zaštite:** Poštovati Zakon o životnoj sredini ( »Sl. list CG «, br. 48/08) i zakonsku regulativu koja iz njege proizilazi.

Tehničku dokumentaciju izraditi prema standardima vezanim za protivpožarnu i zaštitu na radu.



**18. Uslovi za energetska efikasnost:** Uvođenjem energetske komponente u urbanističko planiranje obavezuju se investitori i projektanti da teže postizanju optimalnih odnosa između arhitekture i potrebne energije objekta kroz pažljivo određenje sledećih komponenti:

- orijentacija i dispozicija objekta,
- oblik objekta,
- nagib krovnih površina,
- boje objekta,
- toplotna akumulativnost objekta,
- ekonomska debljina termoizolacije,
- razuđenost fasadnih površina i td.

Na planu racionalizacije potrošnje energije Detaljnog urbanističkog plana "Topolica IV", predlaže se racionalnost, u okviru koje je osnovna mjera, poboljšanje toplotne izolacije prostorija, tako da se u zimskom periodu zadržava toplota, a u ljetnjem sprečava nepotrebno zagrijavanje, zatim odgovarajuća orijentacija i veličina otvora, i korišćenje alternativnih, odnosno obnovljivih izvora energije - sunčeve energije, energije podzemne vode, tla.

**19. Uslovi za pristup i kretanje lica smanjene pokretljivosti:** Tehničkom dokumentacijom obezbediti prilaz i upotrebu objekta/objekata licima smanjene pokretljivosti u skladu sa članom 73. Zakona o uređenju prostora i izgradnji objekata i Pravilnikom o bližim uslovima i načinu prilagođavanja objekata za pristup i kretanja lica smanjene pokretljivosti („Sl. list CG“ broj 48/13).

**20. Organizacija gradilišta:** Gradilište organizovati tako da se ne remeti život i rad u susjednim objektima. U toku izvođenja radova ne ometati saobraćajnice (kolske i pješačke), ne koristiti javne površine za odlaganje građevinskog materijala. Investitor i izvođač su obavezni da preduzmu sve zakonom predviđene mjere obezbeđenja gradilišta.

**21.** Projektant je obavezan da se pridržava Zakona o uređenju prostora i izgradnji objekata (»Sl. list CG«, br.51/08, 40/10, 34/11, 40/11, 47/11, 35/13, 39/13 i 33/14), kao i Pravilnika o načinu izrade razmjeri i sadržini tehničke dokumentacije (»Sl.list CG«, br. 23/14).

**22.** Uz zahtjev za izdavanje građevinske dozvole investitor je dužan da priloži dokumentaciju propisanu čl. 93 Zakona o uređenju prostora i izgradnji objekata (»Sl. list CG«, br.51/08, 40/10, 34/11, 40/11, 47/11, 35/13, 39/13 i 33/14). Reviziju tehničke dokumentacije (izuzev za porodičnu stambenu zgradu površine do 500m<sup>2</sup> sa najviše četiri zasebne stambene jedinice) izvršiti u skladu sa Zakonom o uređenju prostora i izgradnji objekata (»Sl. list CG«, br.51/08, 40/10, 34/11, 40/11, 47/11, 35/13, 39/13 i 33/14) i Pravilnikom o načinu vršenja revizije idejnog i glavnog projekta (»Sl. list CG« br. 30/14 i 32/14).

**Napomena:** Katastarske parcele br. 6291, 6292/1, 6292/2, 6293/1, 6293/2, 6293/3, 6293/5, 6293/6, 6124/1, 6124/2 i 6124/3 KO Novi Bar nalaze se u sastavu urbanističke parcele A6-UP9, u zoni »A«, blok 6, po DUP-u »Topolica IV«, dok se u sastavu katastarske parcele 6292/1 KO Novi Bar nalazi trafo stanica definisana urbanističkom parcelom UPt17, u zoni »A«, blok 6, po DUP-u »Topolica IV«.

Ukoliko na postojećim granicama parcela dođe do neslaganja između zvaničnog katastra i plana, mjerodavan je postojeći katastar.

Shodno čl. 93 Zakona o uređenju prostora i izgradnji objekata, investitor mora da obezbijedi saglasnosti svih vlasnika građevinskog zemljišta obuhvaćenog urbanističkom parcelom, ako se objekat gradi na dijelu urbanističke parcele.

Sastavni dio ovih urbanističko-tehničkih uslova čini:

- izvod iz **DUP-a »Topolica IV«** u razmjeri R\_1:1000, br. 032-07-352/14-318 od 07.10.2014. god;

- uslovi izdati od strane JP »Vodovod i kanalizacija« Bar, broj 4921 od 25.08.2014. godine;

- opšti uslovi izdati od strane Agencije za elektronske komunikacije i poštansku djelatnost;

**Dostavljeno:** Podnosiocu zahtjeva, u dosije i a/a.

**Samostalni savjetnik,**

*Branko Orlandić*  
dipl.ing.arh.

*Orlandić Branko*

**Pomoćnik sekretara,**

*Suzana Crnovršanin*  
dipl.ing.arh.

*Crnovršanin*



**Sekretar,**  
*Đurđica Karanikić*  
dipl.ing.građ.



Crna Gora  
O P Š T I N A B A R

---

Sekretarijat za uređenje prostora, komunalno-stambene poslove  
i zaštitu životne sredine

Broj: 032-07-352/14-318  
Bar, 07.10.2014.godine

---

**IZVOD IZ DUP-a »TOPOLICA IV«**

*ZA URBANISTIČKU PARCELU A6-UP9, U ZONI »A«, BLOK 6,*

*Samostalni savjetnik ,*

**Branko Orlandić,**

*dipl. ing. arh.*

*Orlandić Branko*

*Sekretar,*

**Đuro Karanikić,**





*dipl. ing. građ.*













# Detaljni urbanistički plan "TOPOLICA IV"

## PLAN NAMJENE POVRŠINA

### LEGENDA


	GRANICA PLANSKOG DOKUMENTA
	GRANICA URBANISTIČKE PARCELE
	GRANICA URBANISTIČKOG BLOKA
	GRANICA URBANISTIČKE ZONE
A1-UP1	OZNAKA URBANISTIČKE PARCELE
UPS1	OZNAKA PARCELE ZA SAOBRAĆAJNE POVRŠINE
UPT1	OZNAKA PARCELE TRAFOSTANICE
UPpu1	OZNAKA PARCELE ZA PEJZAŽNO UREĐENJE
UPvp1	OZNAKA PARCELE VODOTOKA
1,2,3...	OZNAKA URBANISTIČKOG BLOKA
A,B,C	OZNAKA URBANISTIČKE ZONE

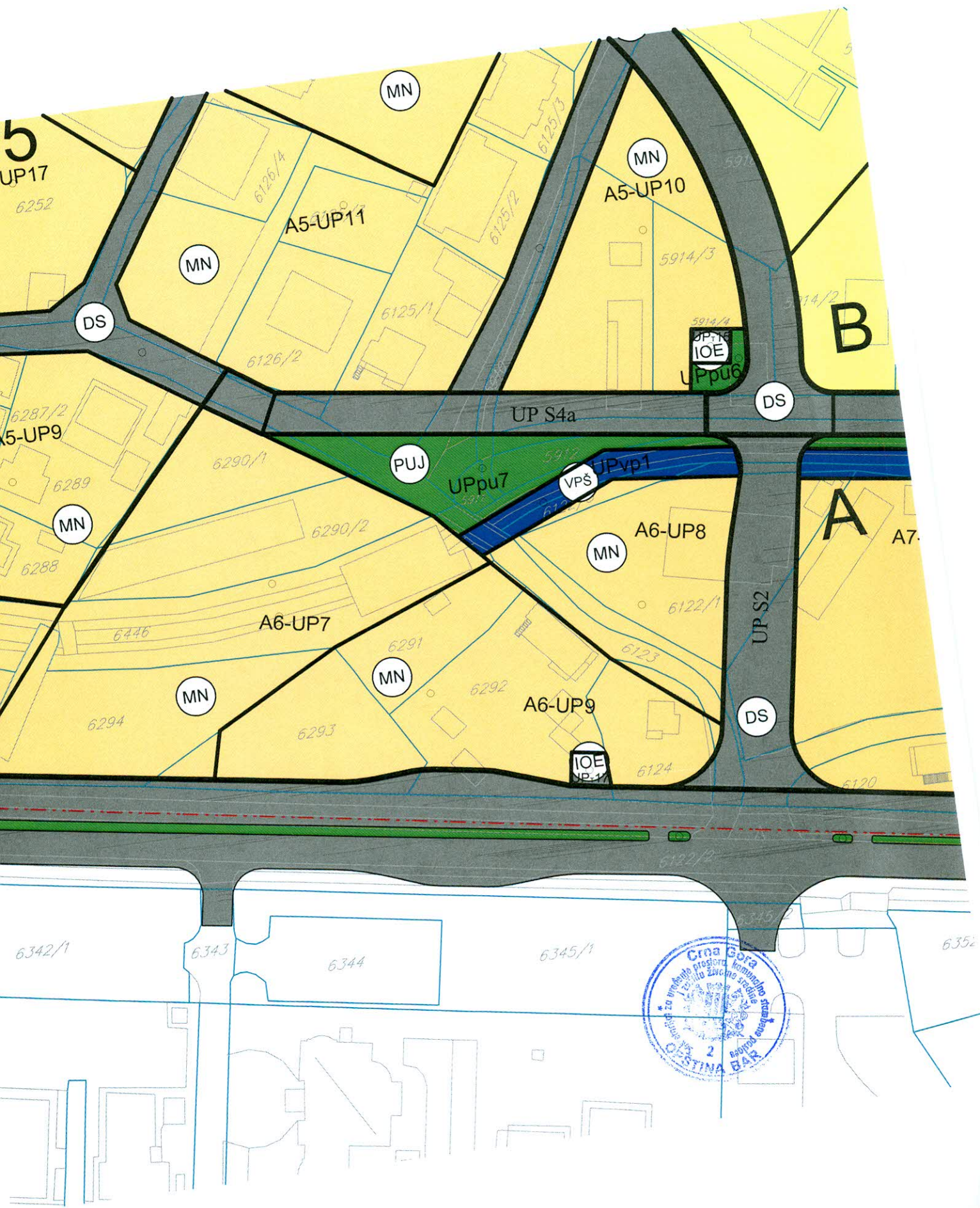
### PLAN NAMJENE POVRŠINA

	POVRŠINE ZA STANOVANJE VELIKE GUSTINE
	POVRŠINE ZA MJEŠOVITE NAMJENE
	POVRŠINE ZA CENTRALNE DJELATNOSTI
	POVRŠINE ZA ŠKOLSTVO I SOCIJALNU ZAŠTITU
	POVRŠINE ZA OBJEKTE ELEKTROENERGETSKE INFRASTRUKTURE
	POVRŠINE ZA PEJZAŽNO UREĐENJE JAVNE NAMJENE
	POVRŠINE ZA PEJZAŽNO UREĐENJE SPECIJALNE NAMJENE
	DRUMSKI SAOBRAĆAJ
	POVRŠINE ZA ZELJEZNIČKI SAOBRAĆAJ
	POVRŠINE POVRŠINSKIH VODA

Odluka broj: 030-439  
Bar, 24.12.2013. godine

### Detaljni urbanistički plan "Topolica IV"

naručilac:	OPŠTINA BAR		
obrađivač:	INFOTRANS DOO PODGORICA PLANING DOO NIK ŠIĆ		
naziv karte:	PLAN NAMJENE POVRŠINA	datum: januar, 2014.	
odgovorni planer: planer:	Mirjana Nikolić, dpp Gordana Kovačina, dia	razmjera karte: 1:1000	
faza:	PREDLOG PLANA	redni broj:	07



5  
UP17  
6252

MN

MN

A5-UP11

MN

A5-UP10

B

IOE  
UPpu6

DS

6126/2

6125/1

6125/2

6125/3

5914/3

5914/2

UP S4a

DS

6287/2  
A5-UP9

MN

6290/1

PUJ

UPpu7

VPS

UPvp1

A

A6-UP8

MN

6290/2

6122/1

A6-UP7

6446

MN

6291

6123

UP S2

A7

MN

6292

A6-UP9

6294

6293

IOE  
UP S1a

6124

DS

6120

6342/1

6343

6344

6345/1

6352

Grna Gora  
Općina Grna Gora  
Ured za uređenje prostora, komunalno i građevinarstvo  
BEOGRAD 2  
GRNA GORA, HRVATSKA

# Detaljni urbanistički plan "TOPOLICA IV"

## PLAN ZELENIH I SLOBODNIH POVRŠINA

### LEGENDA

----- GRANICA PLANSKOG DOKUMENTA

#### PLAN ZELENIH I SLOBODNIH POVRŠINA



POVRŠINE JAVNE NAMJENE



POVRŠINE OGRANIČENE NAMJENE



POVRŠINE ZA SPECIJALNE NAMJENE

ZUS

ZELENILO UZ SAOBRAĆAJNICE

S

SKVER

ZSO

ZELENILO STAMBENIH OBJEKATA I BLOKOVA

ZPO

ZELENILO POSLOVNIH OBJEKATA I CENTRALNIH DJELATNOSTI

ZOP

ZELENILO OBJEKATA PROSVETE

ZIK

ZELENILO INFRASTRUKTURE

ZP

ZAŠTITNI POJASEVI

LINEARNO ZELENILO

Odluka broj: 030-439

Bar, 24.12.2013. godine

### Detaljni urbanistički plan "Topolica IV"

naručilac:	<b>OPŠTINA BAR</b>		
obrađivač:	<b>INFOTRANS DOO PODGORICA PLANING DOO NIKŠIĆ</b>		
naziv karte:	<b>PLAN ZELENIH I SLOBODNIH POVRŠINA</b>	datum: <b>januar, 2014.</b>	
odgovorni planer: planer:	<b>Mirjana Nikolić, dpp Ana Vukotić, diš-pa</b>	razmjera karte: <b>1:1000</b>	
faza:	<b>PREDLOG PLANA</b>	redni broj:	<b>08</b>



# Detaljni urbanistički plan "TOPOLICA IV"

## PLAN SAOBRAĆAJNE INFRASTRUKTURE

### LEGENDA

--- GRANICA PLANSKOG DOKUMENTA

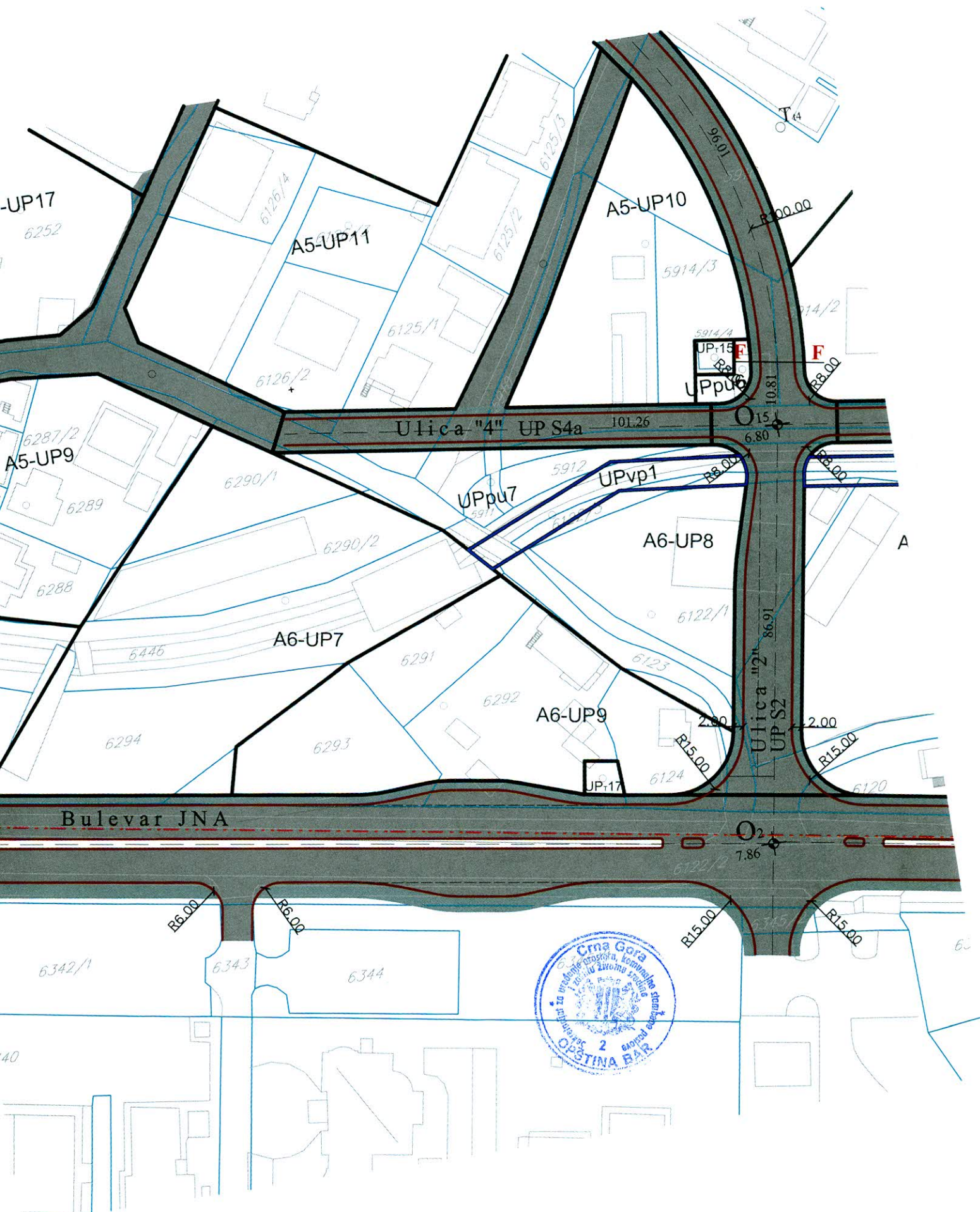
#### PLAN SAOBRAĆAJNE INFRASTRUKTURE

	IVIČNJAK
	OSOVINA SAOBRAĆAJNICE
	OZNAKA MJESTA PRIKLJUČKA
	OZNAKA PRESJEKA TANGENTI
	OZNAKA PRESJEKA SAOBRAĆAJNICA
	NAZIV SAOBRAĆAJNICE
	KOLSKO - PJEŠAČKE POVRŠINE
	PJEŠAČKE POVRŠINE
	JAVNI PARKING I GARAŽA

### Detaljni urbanistički plan "Topolica IV"

naručilac:	<b>OPŠTINA BAR</b>		
obrađivač:	<b>INFOTRANS DOO PODGORICA PLANING DOO NIK ŠIĆ</b>		
naziv karte:	<b>PLAN SAOBRAĆAJNE INFRASTRUKTURE</b>	datum: novembar, 2013	
odgovorni planer: planer:	<b>Mirjana Nikolić, dpp Slavica Zindović, dig</b>	razmjera karte: 1:1000	
faza:	<b>PREDLOG PLANA</b>	redni broj:	<b>09</b>





-UP17

6252

A5-UP11

A5-UP10

5914/3

5914/4

JP-15

UPpu6

Ulica "4" UP S4a

101.26

A5-UP9

6287/2

6289

6290/1

6290/2

6288

6446

A6-UP7

6294

6293

6292

A6-UP9

JP-17

A6-UP8

6122/1

6125

6124

A

86.91

2.00

7.86

6.80

10.81

R300.00

R8.00

R8.00

R8.00

R8.00

R8.00

R8.00

R8.00

R8.00

R8.00

R8.00

R8.00

R8.00

R8.00

R8.00

R8.00

R8.00

R8.00

R8.00

R8.00

R8.00

R8.00

R8.00

R8.00

R8.00

R8.00

R8.00

R8.00

R8.00

R8.00

R8.00

R8.00

R8.00

R8.00

R8.00

R8.00

R8.00

R8.00

R8.00

R8.00

R8.00

R8.00

R8.00

R8.00

R8.00

R8.00

R8.00

R8.00

R8.00

R8.00

R8.00

R8.00

R8.00

R8.00

R8.00

R8.00

R8.00

R8.00

R8.00

R8.00

R8.00

R8.00

R8.00

R8.00

R8.00

R8.00

R8.00

R8.00

R8.00

R8.00

R8.00

R8.00

R8.00

R8.00

R8.00

R8.00

R8.00

R8.00

R8.00

R8.00

R8.00

R8.00

R8.00

R8.00

R8.00

R8.00

R8.00

R8.00

R8.00

R8.00

R8.00

R8.00

R8.00

R8.00

R8.00

R8.00

R8.00

R8.00

R8.00

R8.00

R8.00

R8.00

R8.00

R8.00

R8.00

R8.00

R8.00

R8.00

R8.00

R8.00

R8.00

R8.00

R8.00

R8.00

R8.00

R8.00

R8.00

R8.00

R8.00

R8.00

R8.00

R8.00

R8.00

R8.00

R8.00

R8.00

R8.00

R8.00

R8.00

R8.00

R8.00

R8.00

R8.00

R8.00

R8.00

R8.00

R8.00

R8.00

R8.00

R8.00

R8.00

R8.00

R8.00

R8.00

R8.00

R8.00

R8.00

R8.00

R8.00

R8.00

R8.00

R8.00

R8.00

R8.00

R8.00

R8.00

R8.00

R8.00

R8.00

R8.00

R8.00

R8.00

R8.00

R8.00

R8.00

R8.00

R8.00

R8.00

R8.00

R8.00

R8.00

R8.00

R8.00

R8.00

R8.00

R8.00

R8.00

R8.00

R8.00

R8.00

R8.00

R8.00

R8.00

R8.00

R8.00

R8.00

R8.00

R8.00

R8.00

R8.00

R8.00

R8.00

R8.00

R8.00

R8.00

R8.00

R8.00

R8.00

R8.00

R8.00

R8.00

R8.00

R8.00

R8.00

R8.00

R8.00

R8.00

R8.00

R8.00

R8.00

R8.00

R8.00

R8.00

R8.00

R8.00

R8.00

R8.00

R8.00

R8.00

R8.00

R8.00

R8.00

R8.00

R8.00

R8.00

R8.00

R8.00

R8.00

R8.00

R8.00

R8.00

R8.00

R8.00

R8.00

R8.00

R8.00

R8.00

R8.00

R8.00

R8.00

R8.00

R8.00

R8.00

R8.00

R8.00

R8.00

R8.00

R8.00

R8.00

R8.00

R8.00

R8.00

R8.00

R8.00

R8.00

R8.00

R8.00

R8.00

R8.00

R8.00

R8.00

R8.00

R8.00

R8.00

R8.00

R8.00

R8.00

R8.00

R8.00

R8.00

R8.00

R8.00

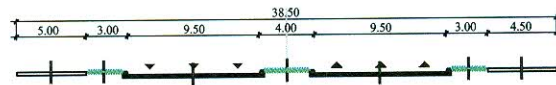
Koordinate presjeka i krajeva osovina "O"			Koordinate tjemena ulica "Tt"		
Tačka br.	Y	X	Tačka br.	Y	X
01	6592078.644	4661538.492	01	6592033.264	4662154.902
02	6591816.170	4661581.500	02	6592054.054	4662089.580
03	6591440.528	4661638.829	03	6592102.490	4661600.725
04	6591268.724	4661667.050	04	6591840.240	4661727.711
05	6591268.799	4661961.413	05	6592050.314	4662006.642
06	6591268.871	4662243.596	06	6592004.398	4662092.802
07	6591382.562	4662243.596	07	6591865.991	4662219.234
08	6591427.417	4662243.596	08	6591736.982	4662202.740
09	6591571.900	4662243.596	09	6591878.310	4662063.509
10	6591736.982	4662243.596	10	6591591.689	4661765.057
11	6591866.574	4662243.596	11	6591493.506	4662134.479
12	6592000.289	4662243.596			
13	6592062.155	4662007.816			
14	6592095.536	4661631.286			
15	6591830.196	4661667.269			
16	6591680.199	4661870.540			
17	6591571.900	4661961.413			
18	6591427.417	4661961.413			
19	6591448.797	4661765.057			
20	6591427.417	4662099.032			
21	6591427.417	4662200.335			
22	6591314.900	4662200.335			
23	6591314.900	4662019.427			
24	6591314.900	4661961.413			
25	6591507.141	4662144.404			
26	6591523.141	4662156.051			
27	6591523.141	4662184.335			
28	6591507.141	4662184.335			
29	6591467.214	4662184.335			
30	6591436.918	4662184.335			
31	6591467.214	4662200.335			
32	6591531.141	4662200.335			
33	6591864.466	4662077.137			
34	6591788.514	4661991.982			
35	6591752.485	4661951.586			
36	6591926.733	4661876.002			
37	6592006.463	4661960.829			
38	6591934.521	4662018.470			
39	6591892.174	4661839.235			
40	6591656.877	4662106.403			
41	6591323.425	4661852.896			
42	6591427.417	4661852.896			
43	6591323.425	4661765.057			
44	6591390.120	4661765.057			
45	6591448.130	4661695.782			



Poprečni presjeci

Presjek A-A

Bulevar Dinastije Petrovića




Presjek B-B

Bulevar JNA




Presjek C-C

Ulice "2", "3"




Presjek D-D

Ulica "6"




Presjek E-E

Makedonska ulica




Presjek F-F

Ulice "2", "4", "6"



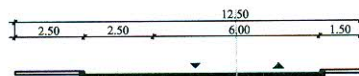
Presjek G-G

Ulice "1", "5", "10"



Presjek H-H

Ulica "8"




Presjek I-I

Ulica "9"




Presjek J-J

Ulica "8", "11", "12", "13"




Presjek K-K

Ulica "7"



Presjek L-L

Ulica "4", "14"




# Detaljni urbanistički plan "TOPOLICA IV" STANJE I PLAN HIDROTEHNIČKE INFRASTRUKTURE




## LEGENDA

--- GRANICA PLANSKOG DOKUMENTA




### VODOVOD

— VODOVOD  
 - - - PLANIRANI VODOVOD  
 PLANIRANI HIDRANT

### FEKALNA KANALIZACIJA

— KANALIZACIONI VOD  
 - - - PLANIRANI KANALIZACIONI VOD  
 POSTOJEĆE REVIZIONO OKNO  
 PLANIRANO REVIZIONO OKNO  
 SMJER ODVOĐENJA

### ATMOSFERSKA KANALIZACIJA

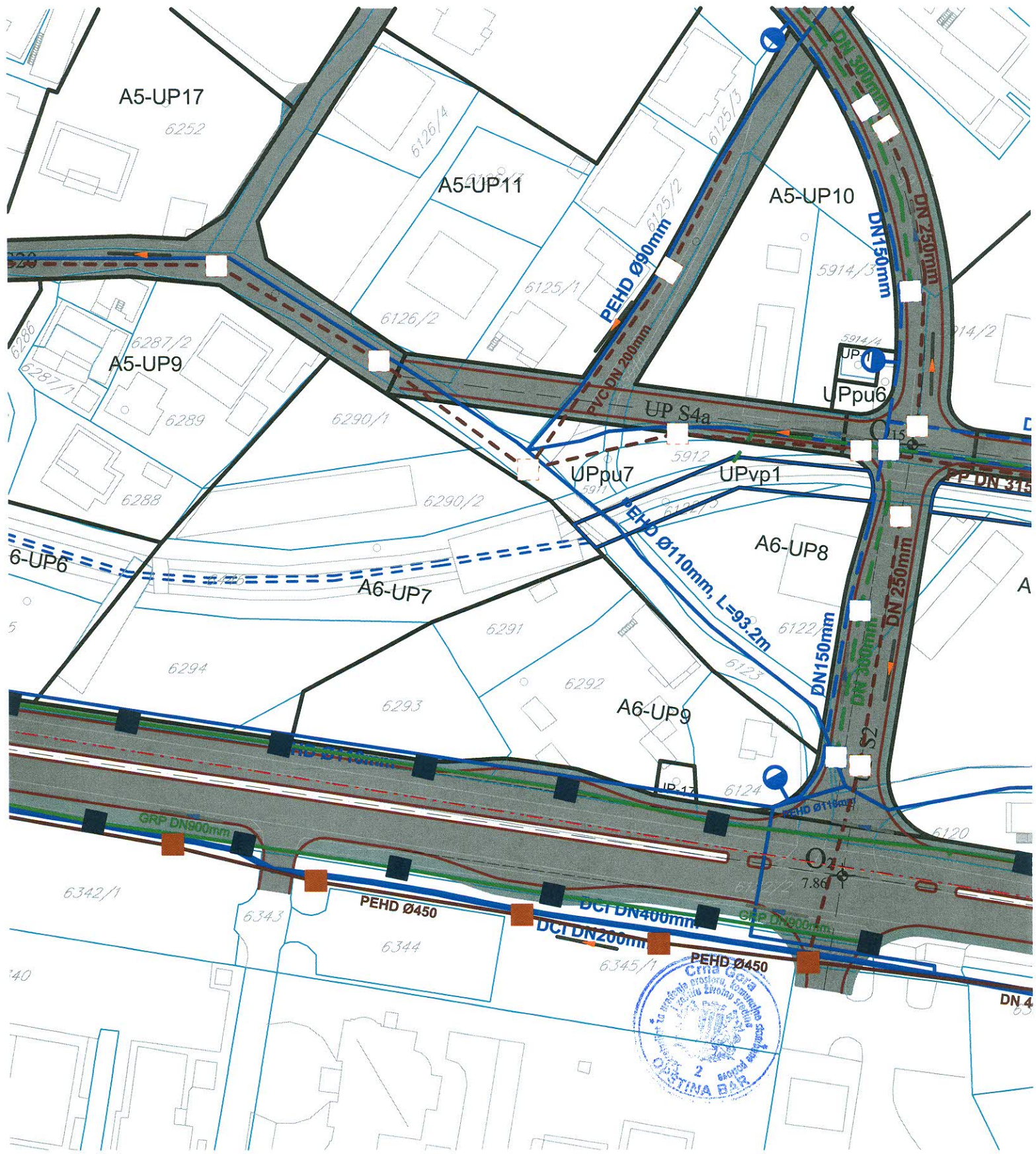
— KANALIZACIONI VOD  
 - - - PLANIRANI KANALIZACIONI VOD  
 POSTOJEĆE REVIZIONO OKNO  
 PLANIRANO REVIZIONO OKNO  
 SMJER ODVOĐENJA

### UREĐENJE VODOTOKA

— Otvoreni vodotok  
 - Bar, 24.12.2013. godine

## Detaljni urbanistički plan "Topolica IV"

naručilac:	OPŠTINA BAR		
obrađivač:	INFOTRANS DOO PODGORICA PLANING DOO NIK ŠIĆ		
naziv karte:	STANJE I PLAN HIDROTEHNIČKE INFRASTRUKTURE	datum: januar, 2014.	
odgovorni planer: planer:	Mirjana Nikolić, dpp Ibrahim Bečović, dig	razmjera karte: 1:1000	
faza:	PREDLOG PLANA	redni broj:	<b>10</b>



# Detaljni urbanistički plan "TOPOLICA IV"

## STANJE I PLAN ELEKTROENERGETSKE INFRASTRUKTURE

### LEGENDA

----- GRANICA PLANSKOG DOKUMENTA

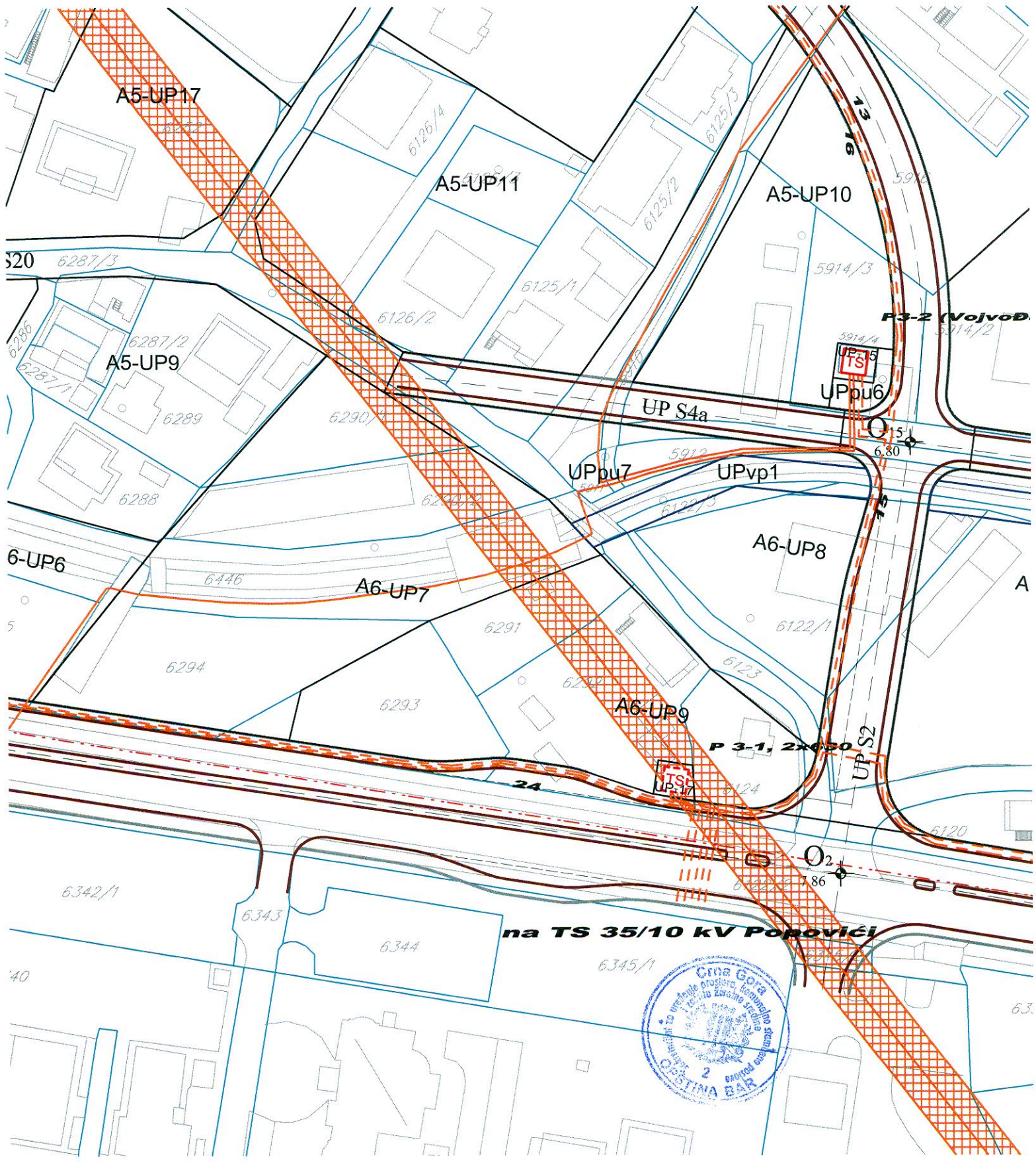
#### STANJE I PLAN ELEKTROENERGETSKE INFRASTRUKTURE

	ELEKTROVOD 35 KV
	ELEKTROVOD 35 kV - PLANIRANI
	ELEKTROVOD 10 KV
	ELEKTROVOD 10 KV -PLANIRANI
	NADZEMNI KORIDOR 10KV VODA
	KORIDOR 35KV KABLA - PLANIRANI
	TRAFOSTANICA
	PLANIRANA TRAFOSTANICA

Odluka broj: 030-439  
Bar, 24.12.2013. godine

### Detaljni urbanistički plan "Topolica IV"

naručilac:	<b>OPŠTINA BAR</b>		
obrađivač:	<b>INFOTRANS DOO PODGORICA PLANING DOO NIKŠIĆ</b>		
naziv karte:	<b>STANJE I PLAN ELEKTROENERGETSKE INFRASTRUKTURE</b>	datum: <b>januar, 2014.</b>	
odgovorni planer: planer:	<b>Mirjana Nikolić, dpp Vladimir Durutović, die</b>	razmjera karte: <b>1:1000</b>	
faza:	<b>PREDLOG PLANA</b>	redni broj:	<b>11</b>



A5-UP17

A5-UP11

A5-UP10

A5-UP9

UP S4a

F3-2 (Vojvođ)

TS

UP S4b

UP S4c

UP S4d

UPvp1

A6-UP8

6-UP6

A6-UP7

A6-UP9

P 3-1, 2x630

TS

UP S4e

UP S2






na TS 35/10 kV Popovići



# Detaljni urbanistički plan "TOPOLICA IV"


## PLAN PARCELACIJE

### LEGENDA

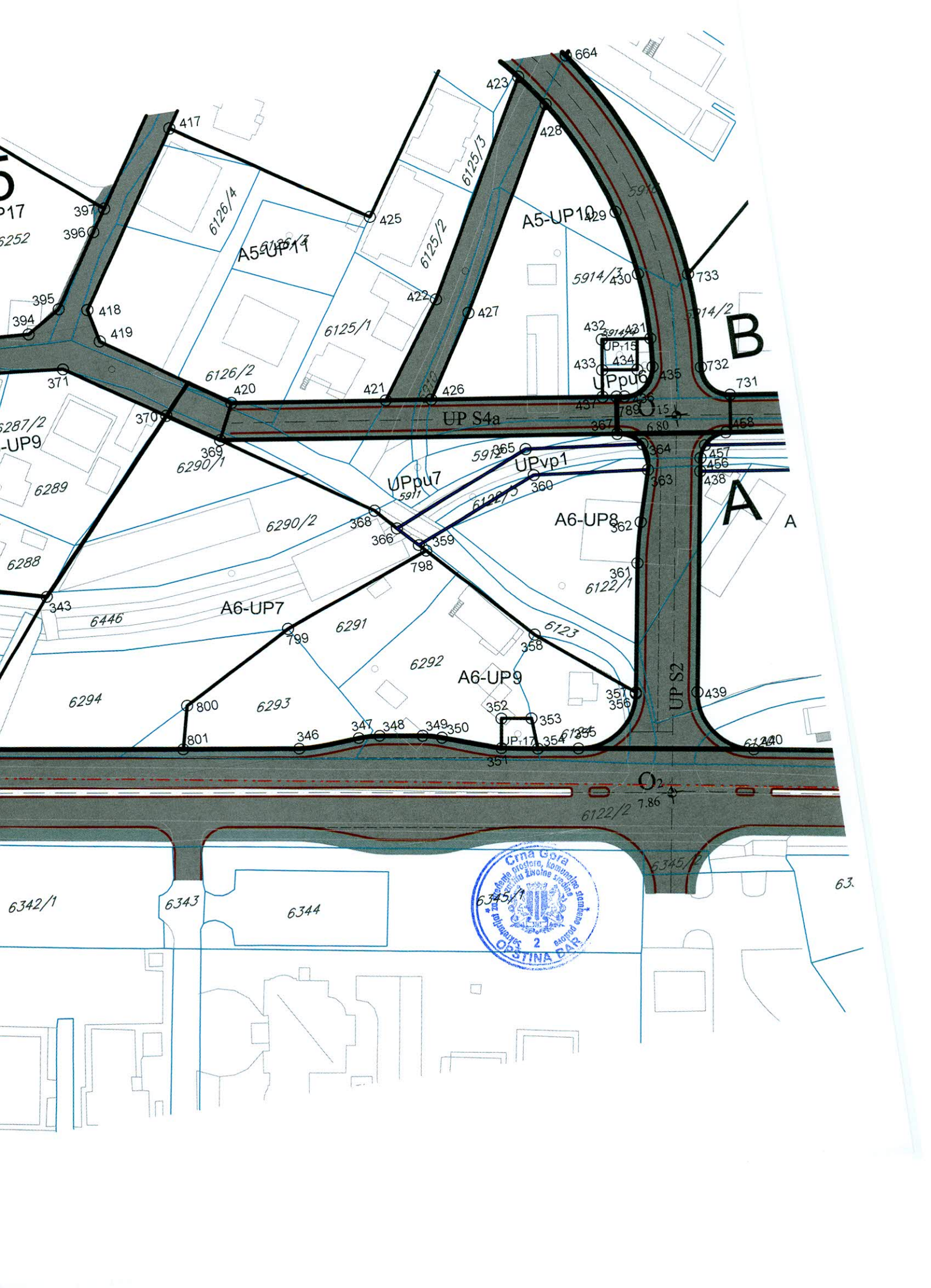
	GRANICA PLANSKOG DOKUMENTA
	GRANICA KATASTARSKE PARCELE
<i>1234/1</i>	OZNAKA KATASTARSKE PARCELE
	GRANICA URBANISTIČKE PARCELE
	GRANICA URBANISTIČKOG BLOKA
	GRANICA URBANISTIČKE ZONE
A1-UP1	OZNAKA URBANISTIČKE PARCELE
UPS1	OZNAKA PARCELE ZA SAOBRAĆAJNE POVRŠINE
UPT1	OZNAKA PARCELE TRAFOSTANICE
UPpu1	OZNAKA PARCELE ZA PEJZAŽNO UREĐENJE
UPvp1	OZNAKA PARCELE VODOTOKA
1,2,3...	OZNAKA URBANISTIČKOG BLOKA
A,B,C	OZNAKA URBANISTIČKE ZONE

Odluka broj: 030-439  
Bar, 24.12.2013. godine

### Detaljni urbanistički plan "Topolica IV"

naručilac:	<b>OPŠTINA BAR</b>		<small>© Dokumenti and Izdavanja/Design, beo.rs</small>
obrađivač:	<b>INFOTRANS DOO PODGORICA PLANING DOO NIK ŠIĆ</b>		
naziv karte:	<b>PLAN PARCELACIJE</b>	datum: <b>januar, 2014.</b>	
odgovorni planer: planer:	<b>Mirjana Nikolić, dpp Gordana Kovačina, dia</b>	razmjera karte: <b>1:1000</b>	
faza:	<b>PREDLOG PLANA</b>	redni broj:	<b>13</b>





# KOORDINATE PRELOMNIH TAČAKA GRANICE URBANISTIČKIH PARCELA








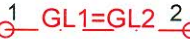
340	6591632.956	4661660.017
341	6591635.202	4661659.406
342	6591651.051	4661656.267
343	6591682.447	4661647.830
344	6591628.168	4661620.421
345	6591657.149	4661615.998
346	6591733.829	4661604.339
347	6591747.616	4661604.701
348	6591752.390	4661604.498
349	6591762.078	4661603.019
350	6591766.358	4661601.917
351	6591779.399	4661597.495
352	6591780.431	4661604.258
353	6591787.161	4661603.231
354	6591787.540	4661596.098
355	6591796.690	4661594.702
356	6591811.449	4661605.261
357	6591811.509	4661605.626
358	6591790.780	4661622.280
359	6591767.867	4661646.731
360	6591796.085	4661658.755
799	6591735.470	4661632.010
800	6591710.163	4661618.121
801	6591707.786	4661608.299



# Detaljni urbanistički plan "TOPOLICA IV"

## PLAN NIVELACIJE I REGULACIJE

### LEGENDA

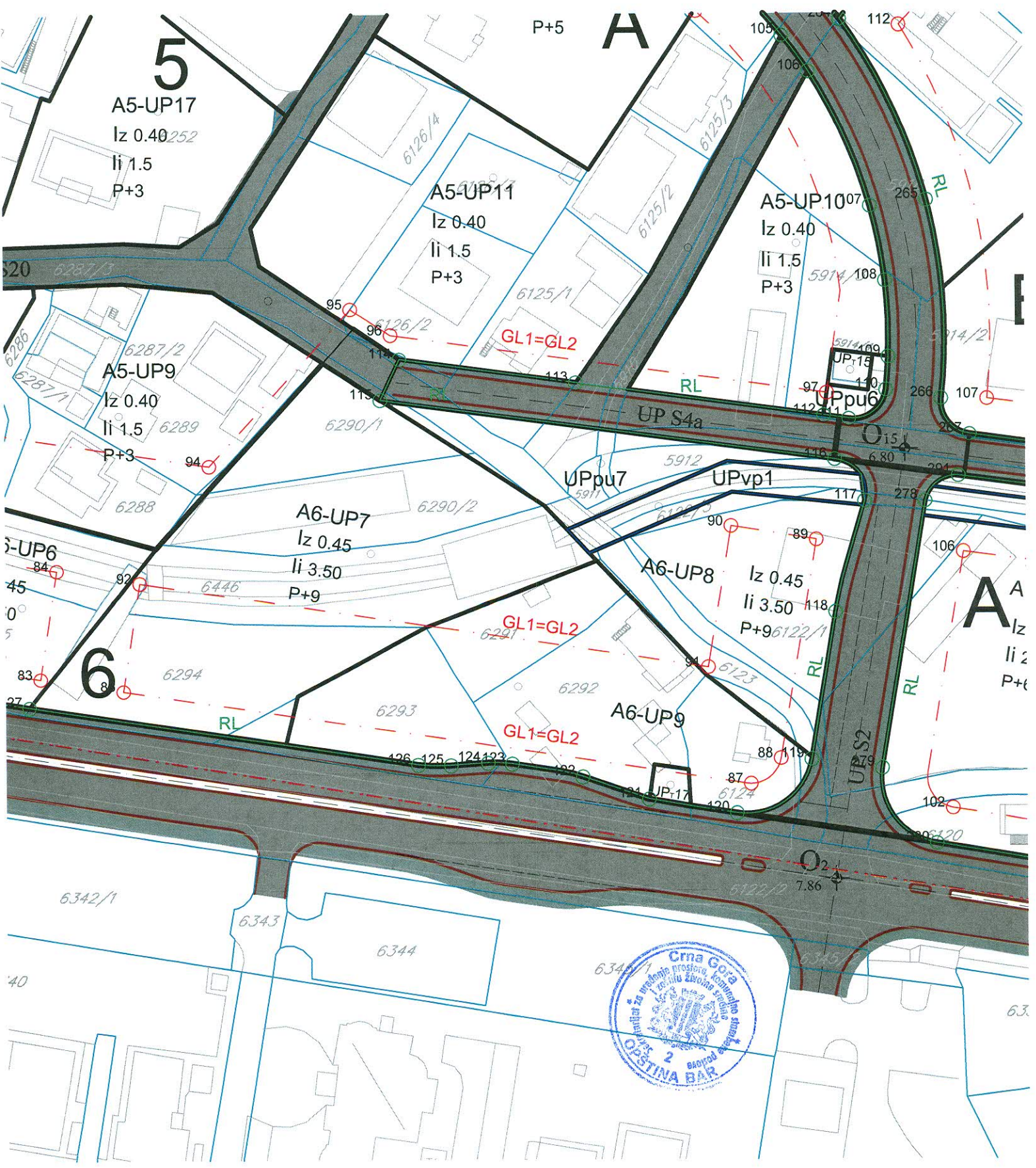
	GRANICA PLANSKOG DOKUMENTA
	GRANICA URBANISTIČKE PARCELE
	GRANICA URBANISTIČKOG BLOKA
	GRANICA URBANISTIČKE ZONE
	REGULACIONA LINIJA
	GRAĐEVINSKA LINIJA PRIZEMLJA I PRVE ETAŽE
	GRAĐEVINSKA LINIJA ETAŽA IZNAD PRVOG SPRATA
	GRAĐEVINSKA LINIJA PRIZEMLJA I ETAŽA IZNAD PRIZEMLJA
A1-UP1	OZNAKA URBANISTIČKE PARCELE
UPS1	OZNAKA PARCELE ZA SAOBRAĆAJNE POVRŠINE
UPT1	OZNAKA PARCELE TRAFOSTANICE
UPpu1	OZNAKA PARCELE ZA PEJZAŽNO UREĐENJE
UPvp1	OZNAKA PARCELE VODOTOKA
1,2,3...	OZNAKA URBANISTIČKOG BLOKA
A,B,C	OZNAKA URBANISTIČKE ZONE
Iz	INDEKS ZAUZETOSTI ZA PARCELU
li	INDEKS IZGRAĐENOSTI ZA PARCELU
P+9	SPRATNOST OBJEKTA

Odluka broj: 030-439

Bar, 24.12.2013. godine

### Detaljni urbanistički plan "Topolica IV"

naručilac:	OPŠTINA BAR		
obrađivač:	INFOTRANS DOO PODGORICA PLANING DOO NIKŠIĆ		
naziv karte:	PLAN NIVELACIJE I REGULACIJE	datum: januar, 2014.	
odgovorni planer: planer:	Mirjana Nikolić, dpp Gordana Kovačina, dia	razmjera karte: 1:1000	
faza:	PREDLOG PLANA	redni broj:	14



## KOORDINATE PRELOMNIH TAČKA GRAĐEVINSKE LINIJE

85	6591589.490	4661654.648
86	6591675.845	4661619.214
87	6591798.572	4661600.484
88	6591805.397	4661605.441
89	6591812.600	4661649.195
90	6591795.826	4661651.956
91	6591791.201	4661623.864
92	6591679.164	4661640.963
93	6591460.376	4661699.677
94	6591693.018	4661664.137
95	6591721.086	4661695.491



# KOORDINATE PRELOMNIH TAČKA REGULACIONE LINIJE

115	6591726.764	4661677.372
116	6591816.244	4661665.212
117	6591822.197	4661656.930
118	6591816.327	4661634.889
119	6591811.449	4661605.261
120	6591796.690	4661594.702
121	6591779.399	4661597.495
122	6591766.358	4661601.917
123	6591752.390	4661604.498
124	6591747.616	4661604.701
125	6591740.293	4661604.216
126	6591733.829	4661604.339
127	6591657.149	4661615.998
128	6591556.932	4661631.293
129	6591453.405	4661647.093
130	6591447.692	4661656.058

